

2

## Dolmen de Merillés

RUTAS Por el Concejo de Tineo

RUTA: P.R. AS-256

ITINERARIO:

Tuña- Merillés- Dolmen

DISTANCIA: 8,2 kms

(Ida y vuelta)

DURACIÓN: 3 horas

(Ida y vuelta)

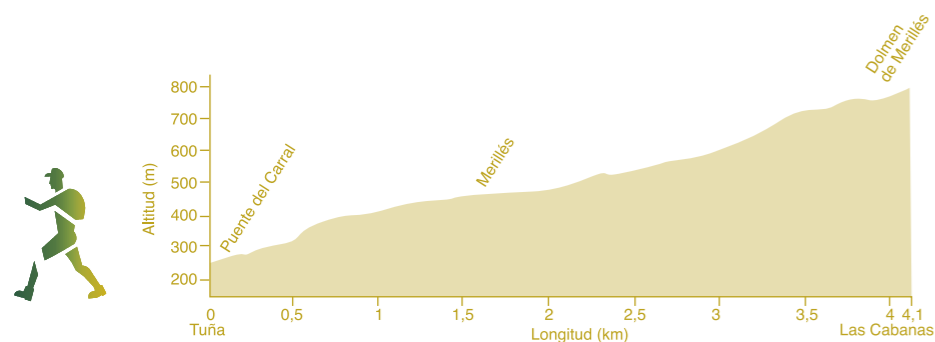
DIFICULTAD: Media-Alta

TIPO: Lineal


COORDENADAS GPS:

Lat.: 43.1628

Lon.: -6.2285



*“Este monumento megalítico, de enormes y pesados bloques de piedra, evoca ritos funerarios prehistóricos y manifestaciones religiosas de hace miles de años”*



Esta ruta parte de la población de Tuña, galardonada en el año 2003 “Pueblo Ejemplar”, destaca por sus numerosos palacios o casonas blasonadas, sus hórreos y paneras y cuna del General Riego. El ascenso a Merillés se realiza entre bosque de robles y castaños hasta llegar a Merillés.

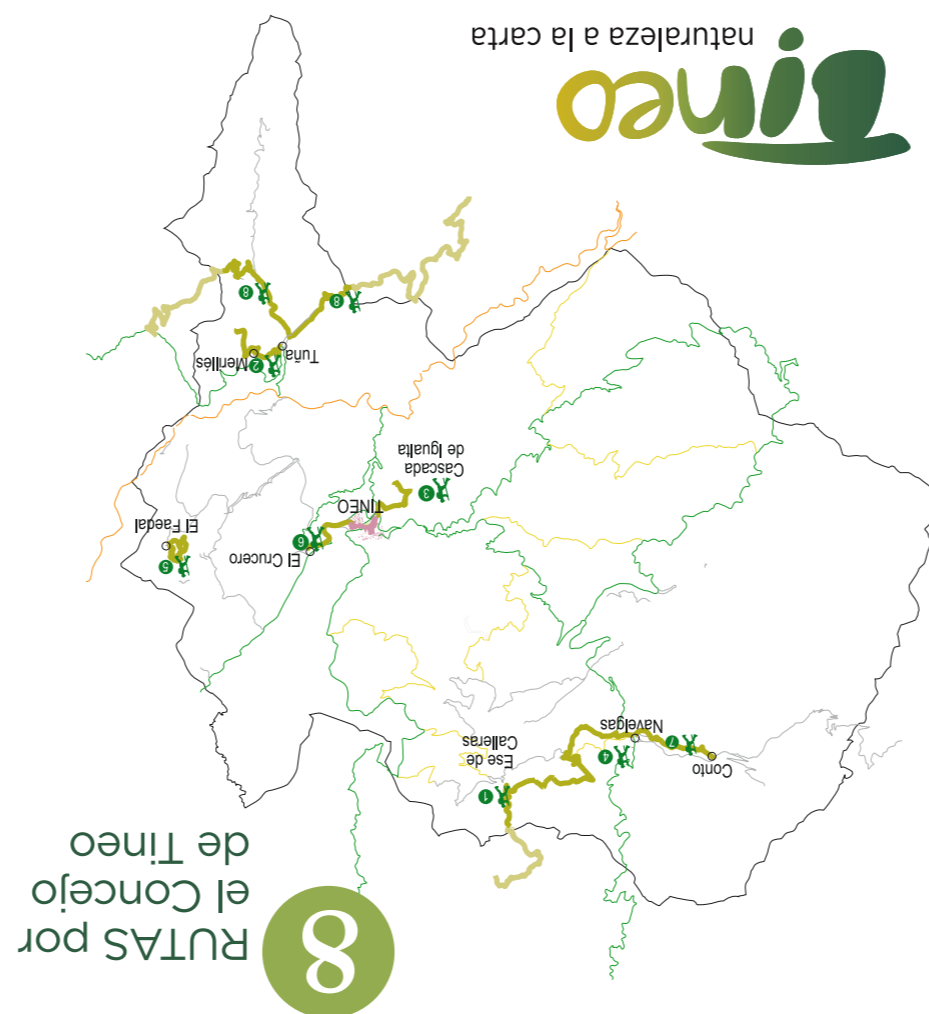
Esta ruta dispone de este punto alternativo desde el cual también se puede comenzar la ruta, acortando la ruta algo más de 1,5 km.

A partir de este punto no existe sombra, pero eso nos compensa con las magníficas vistas durante todo el ascenso del valle y el río Narcea, y la Cordillera Cantábrica en otros tramos, hasta alcanzar el Dolmen.

El Dolmen es un impresionante monumento megalítico formado por enormes y pesados bloques de piedra, que evoca ritos funerarios prehistóricos de hace miles de años, en plena Sierra de Merillés.

Esta ruta también está incluida en los circuitos de BTT del Concejo de Tineo.

naturaleza a la carta



1

## Hoces del Esva

RUTAS Por el Concejo de Tineo

RUTA: P.R. AS-1 y P.R. AS-2

ALTERNATIVAS:

A) San Pedro de Paredes -

Ese de Calleras - Navelgas

B) Agüera de Paredes - Ese

de Calleras - Navelgas

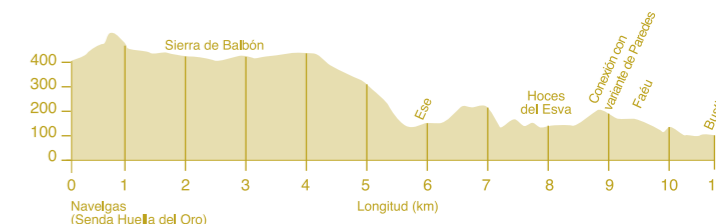
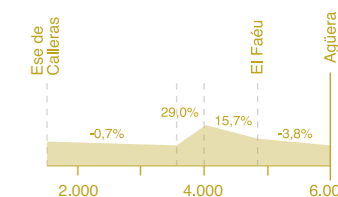
DIFICULTAD: Media

TIPO: Lineal

COORDENADAS GPS:

Lat.: 43.4199

Lon.: -6.4744



*“La Ruta discurre por el Monumento Natural de las Hoces del Esva, formando parte también del Paisaje Protegido de la Cuenca del Esva”*



Esta ruta discurre por el Monumento Natural del mismo nombre, que forma parte del Paisaje Protegido de la Cuenca del Esva, y parte de Paredes o Bustiello (Concejo

de Valdés), y se prolonga hasta Navelgas si se enlaza con la Ruta de la Huella del Oro (apenas 1 km).

Este enclave discurre paralelo al río en su primer tramo, con importantes masas forestales de bosques autóctono ribereño y de montaña, como el aliso, fresno, brezo o madroños. Además, en la cuenca del Esva habitan numerosas nutrias y algún salmón, lo que indica la calidad del agua y el entorno.

El tramo final se adentra en las brañas vaqueiras, pueblo trashumante que levantaba su morada en los meses invernales hacia otro asentamiento buscando el mejor pasto para su ganado. Corros, brañas, muros de piedra, la etnografía se confunde con este entorno natural.

A un escaso kilómetro del fin se encuentra Navelgas, cuna de la fiebre del oro. 100 metros enlaza el fin de esta ruta con el inicio de la ruta de la Huella del Oro que nos conduce a Navelgas.

**Tineo**  
Naturaleza a la carta



Síguenos en:



www.tineo.es  
turismo@tineo.es

Oficina de Turismo de Tineo  
Plaza el Fontán, 22  
33870 Tineo  
Principado de Asturias

T. 985 90 02 02

**Tineo**  
Ayuntamiento

GOBIERNO DEL  
PRINCIPADO DE ASTURIAS

Asturias  
paraíso natural

Allande  
Cudillero  
Salas  
Tineo  
Valdés  
**comarca**  
**vaQueira**



### 3 Cascada Igualta (Máñores)

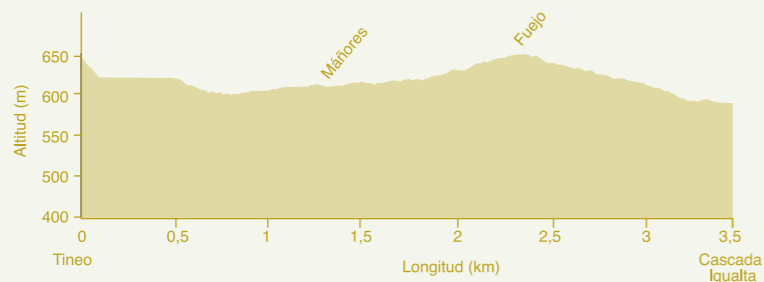
RUTAS Por el Concejo de Tineo

*“Salto de agua de más de 15 metros que recibe el nombre de Cascada de Igualta, conocida también como la Cascada de Máñores”*

**ITINERARIO:**  
Tineo-Máñores-Fuejo-Cascada  
**DISTANCIA:** 3,6 km (sólo ida)  
**DURACIÓN:** 45 minutos  
**DIFICULTAD:** Media  
**TIPO:** Lineal  
**COORDENADAS GPS:**  
Lat.: 43.3241  
Lon.: -6.4232  
**RECOMENDACIÓN:**  
La mejor época es en primavera o tras los deshielos



*“A escasos 3 km de la Villa de Tineo, nos regala no sólo la vista de la Cascada, sino de la Villa de Tineo y su sorprendente distribución sobre la ladera”*

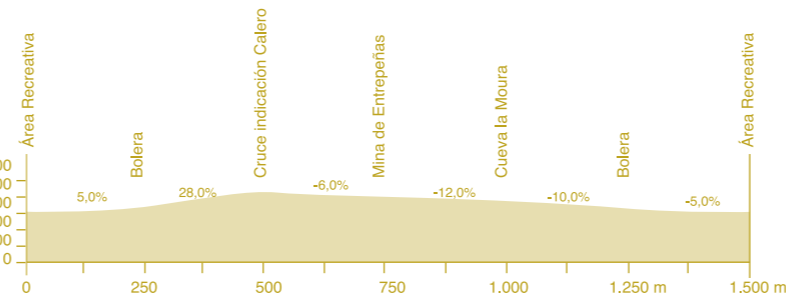


### 4 La Huella del Oro

RUTAS Por el Concejo de Tineo

*“Los canales, lavaderos y depósitos de mineral dan fe de los esfuerzos realizados para la obtención del preciado metal”*

**RUTA:** P.R. AS-195  
**ITINERARIO:**  
Navelgas-Navelgas  
**DISTANCIA:** 1,5 kms  
**DURACIÓN:** 45 minutos  
**DIFICULTAD:** Media  
**TIPO:** Circular  
**COORDENADAS GPS:**  
Lat.: 43.40654  
Lon.: -6.5433

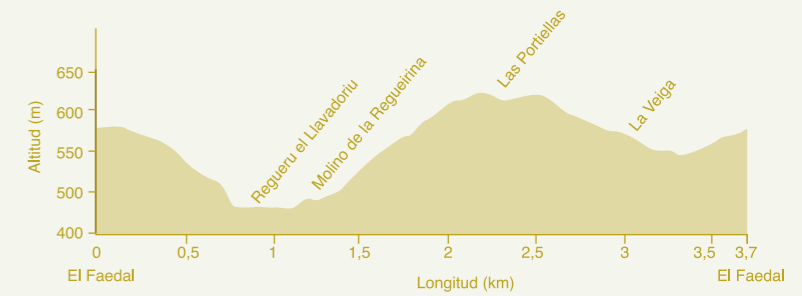


### 5 Senda la Regueirina

RUTAS Por el Concejo de Tineo

*“La ruta visita restos de molinos de agua y una pequeña cascada formada en el río Llavadoriu”*

**RUTA:** P.R. AS-286  
**ITINERARIO:** El Faedal-El Faedal  
**DISTANCIA:** 3,7 kms  
**DURACIÓN:** 1,5 horas  
**DIFICULTAD:** Media  
**TIPO:** Circular  
**COORDENADAS GPS:**  
Lat.: 43.3438  
Lon.: -6.3180

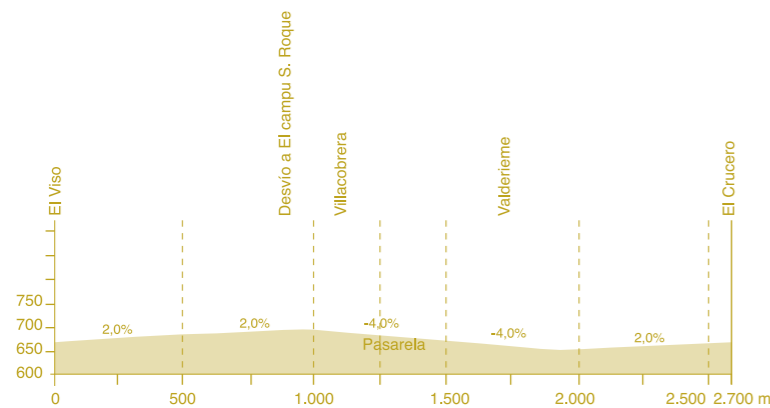


### 6 Senda Tineo El Crucero

RUTAS Por el Concejo de Tineo

*“Podremos visitar el Coto de Pesca Intensiva de El Arenero o disfrutar de una excelente comida en cualquiera de los restaurantes de El Crucero”*

**RUTA:** P.R. AS-245  
**ITINERARIO:** Tineo-El Crucero  
**DISTANCIA:** 5 kms  
(Ida y vuelta)  
**DURACIÓN:** 3 horas  
(Ida y vuelta)  
**DIFICULTAD:** Baja  
**TIPO:** Lineal  
**COORDENADAS GPS:**  
Lat.: 43.3349  
Lon.: -6.4160

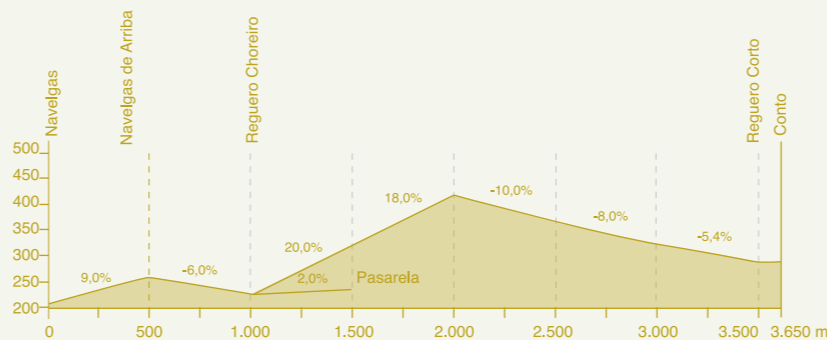


### 7 Senda Verde del Brezo

RUTAS Por el Concejo de Tineo

*“En el ascenso hacia Conto pasamos por un espeso monte de pinos con el suelo cubierto de un colchón de acículas de todos los colores”*

**RUTA:** P.R. AS-246  
**ITINERARIO:**  
Navelgas-Conto  
**DISTANCIA:** 7,5 kms  
(Ida y vuelta)  
**DURACIÓN:** 4 horas  
(Ida y vuelta)  
**DIFICULTAD:** Alta  
**TIPO:** Lineal  
**COORDENADAS GPS:**  
Lat.: 43.40654  
Lon.: -6.5433



### 8 Camino Natural

RUTAS Por el Concejo de Tineo

*“La ruta comienza en Tuña, conocida como la capital del Cuarto de la Riera, un auténtico centro de arquitectura nobiliaria señorial”*

**RUTA:** G.R. 109  
**ETAPA 20**  
**ITINERARIO:** Boinás-Tuña  
**DISTANCIA:** 14,1 kms  
**DURACIÓN:** 4 horas  
**ETAPA 21**  
**ITINERARIO:** Tuñón-Onón  
**DISTANCIA:** 17,5 kms  
**DURACIÓN:** 5 horas  
**DIFICULTAD:** Media  
**TIPO:** Ruta Lineal  
**COORDENADAS GPS:** Lat.: 43.2743  
Lon.: -6.3709

